


## Commentaire :


Sources : Cadastre : CG34, DGFIP - BDCAD Hérault 2021 et Fichiers fonciers standards 2021., DGFIP, IGN  
BD TOPO® V3 09/2019, SAM.


## Légende


### **Etiquettes cadastre (N&B)**


 flèche de rattachement

### **Fond cadastral (N&B)**


 Commune (supérieur au 1/25000)

 Commune (du 1/10000 au 1/25000)


 Commune (jusqu'au 1/10000)

 Bâtiment dur

 Bâtiment léger

 Parcelle


 Section

 Section

### **Sète agglomération méditerranéenne**

 Sète agglomération Méditerranéenne

### **Zonage**

 Zonage

 Espaces Verts Protégés