


Commentaire :


Sources : Cadastre : CG34, DGFIP - BDCAD Hérault 2021 et Fichiers fonciers standards 2021., DGFIP, IGN BD TOPO® V3 09/2019, SAM.


Légende


Etiquettes cadastre (N&B)

 flèche de rattachement

Fond cadastral (N&B)

 Commune (supérieur au 1/25000)

 Commune (du 1/10000 au 1/25000)

 Commune (jusqu'au 1/10000)

 Bâtiment dur

 Bâtiment léger

 Parcelle

 Section


 Section

Sète agglomération méditerranéenne

 Sète agglomération Méditerranéenne

Zonage

 Zonage

 Espaces Verts Protégés